

**Bauherrschaft:** .....

PLZ/Wohnort/Straße/HNr.: .....

An das  
Gemeindeamt Fußsach  
Baumgarten 2  
6972 Fußsach

☎ 05578/75716-16 Fax -19

**Parteienverkehr**  
**Montag-Freitag 8-12 Uhr**  
**und Mittwoch 13.30-18 Uhr**



**Betrifft:** **Abstandsnachsicht** gemäß § 7 bzw. BebauungsVO

für das **Bauvorhaben** .....

**Pläne** gezeichnet am .....

Ich beantrage Bauabstandsnachsicht für mein Bauvorhaben auf dem GST-NR .....  
Die Abstandsflächen\* ragen auf dem Nachbargrundstück GST-NR \*\* .....  
höchstens ..... m darüber.

Hiermit beträgt der Mindestabstand zum Nachbargrundstück ..... m.  
(Siehe auch Rückseite -Sicherheit!)

.....  
(Datum)

.....  
(Unterschrift des Grundeigentümers = **Antragsteller**)

\* Die **Abstandsflächenberechnung** erfolgt ab Kote 398 m üA und nicht vom Urgelände, aber nur dann, wenn das Urgelände unter der Kote 398 m üA liegt!  
Link zur Bebauungsverordnung: [VO Hochwasserzone 398](#)

**Zustimmung des/der betroffenen Nachbarn** GST-NR \*\* .....

Name und Anschrift: .....

*Anmerkung:*

Die Zustimmung ist ab ihrem Einlangen bei der Behörde unwiderruflich!

.....  
(Unterschrift des Grundeigentümers = **Nachbar**)

Gemäß § 25 Abs. 2 (**Bauverhandlung**)

sind zusätzlich die Geschoss- und Traufenhöhe sowie die Dachneigung in der Natur darzustellen, wenn das Gebäude an einer Stelle mehr als 16 m hoch ist, wenn eine Abstandsnachsicht gemäß § 7 zugelassen werden soll oder wenn es die Behörde verlangt.

Auszug ÖiB – Richtlinie 2 (**Brandschutz**)

Bei freistehenden Gebäuden größer als 15 m<sup>2</sup> kommt bei einem Abstand unter 2 m zur Grenze bzw. 4 m Abstand zu Gebäuden ein besonderer Brandschutz zum tragen!

Bundesgebühr: € .....

Verwaltungsabgabe: € .....

Entrichtet am: .....

Geb.Verz.Nr.: BA - .....

Bearbeitung durch: .....

**BAUAKT NR:** .....

Die Bauabstandsnachsicht für das Bauvorhaben .....  
(Pläne gezeichnet am ..... ) wird gewährt, wenn auf dem GST-NR .....  
(Grundstück des Nachbarn) ein Bauvorhaben in gleicher Art und Größe, dem gleichen  
Bauabstand und annähernd demselben Verwendungszweck ebenfalls vom Nachbarn  
zugestimmt wird.

Diese Erklärung gilt auch für die jeweiligen Rechtsnachfolger.

.....  
(Datum)

.....  
(Unterschrift des Grundeigentümers = **Nachbar**)

.....  
(Unterschrift des Grundeigentümers = **Antragsteller**)

Anmerkung des Bauamtes:

Die nachträgliche Verwendung von Flachdächern als Terrasse oder dgl., bedarf der neuerlichen Zustimmung der Nachbarn. Weiters ist hierfür eine Bewilligung bei der Baubehörde einzuholen.

Die gegenseitige Zustimmung gilt natürlich nur für ein Bauvorhaben und nicht für Mehrere.

Bei zu geringen Bauabständen wird die Baubehörde unter Berücksichtigung der Materialwahl, Auflagen in Bezug auf Brandschutz (Interessen der **Sicherheit** gemäß § 7 Abs. 1) vorschreiben.


**Bauherrschaft:** .....

PLZ/Wohnort/Straße/HNr.: .....

An das  
Gemeindeamt Fußsach  
Baumgarten 2  
6972 Fußsach

☎ 05578/75716-16 Fax -19

**Parteienverkehr**  
**Montag-Freitag 8-12 Uhr**  
**und Mittwoch 13.30-18 Uhr**



**Betrifft:** **Abstandsnachsicht** gemäß § 7 bzw. BebauungsVO

für das **Bauvorhaben** .....

**Pläne** gezeichnet am .....

Ich beantrage Bauabstandsnachsicht für mein Bauvorhaben auf dem GST-NR .....  
Die Abstandsflächen\* ragen auf dem Nachbargrundstück GST-NR \*\* .....  
höchstens ..... m darüber.

Hiermit beträgt der Mindestabstand zum Nachbargrundstück ..... m.  
(Siehe auch Rückseite -Sicherheit!)

.....  
(Datum)

.....  
(Unterschrift des Grundeigentümers = **Antragsteller**)

\* Die **Abstandsflächenberechnung** erfolgt ab Kote 398 m üA und nicht vom Urgelände, aber nur dann, wenn das Urgelände unter der Kote 398 m üA liegt!  
Link zur Bebauungsverordnung: [VO Hochwasserzone 398](#)

**Zustimmung des/der betroffenen Nachbarn** GST-NR \*\* .....

Name und Anschrift: .....

*Anmerkung:*

Die Zustimmung ist ab ihrem Einlangen bei der Behörde unwiderruflich!

.....  
(Unterschrift des Grundeigentümers = **Nachbar**)

Gemäß § 25 Abs. 2 (**Bauverhandlung**)

sind zusätzlich die Geschoss- und Traufenhöhe sowie die Dachneigung in der Natur darzustellen, wenn das Gebäude an einer Stelle mehr als 16 m hoch ist, wenn eine Abstandsnachsicht gemäß § 7 zugelassen werden soll oder wenn es die Behörde verlangt.

Auszug ÖiB – Richtlinie 2 (**Brandschutz**)

Bei freistehenden Gebäuden größer als 15 m<sup>2</sup> kommt bei einem Abstand unter 2 m zur Grenze bzw. 4 m Abstand zu Gebäuden ein besonderer Brandschutz zum tragen!

Bundesgebühr: € .....

Verwaltungsabgabe: € .....

Entrichtet am: .....

Geb.Verz.Nr.: BA - .....

Bearbeitung durch: .....

**BAUAKT NR:** .....

Die Bauabstandsnachsicht für das Bauvorhaben .....  
(Pläne gezeichnet am ..... ) wird gewährt, wenn auf dem GST-NR .....  
(Grundstück des Nachbarn) ein Bauvorhaben in gleicher Art und Größe, dem gleichen  
Bauabstand und annähernd demselben Verwendungszweck ebenfalls vom Nachbarn  
zugestimmt wird.

Diese Erklärung gilt auch für die jeweiligen Rechtsnachfolger.

.....  
(Datum)

.....  
(Unterschrift des Grundeigentümers = **Nachbar**)

.....  
(Unterschrift des Grundeigentümers = **Antragsteller**)

Anmerkung des Bauamtes:

Die nachträgliche Verwendung von Flachdächern als Terrasse oder dgl., bedarf der neuerlichen Zustimmung der Nachbarn. Weiters ist hierfür eine Bewilligung bei der Baubehörde einzuholen.

Die gegenseitige Zustimmung gilt natürlich nur für ein Bauvorhaben und nicht für Mehrere.

Bei zu geringen Bauabständen wird die Baubehörde unter Berücksichtigung der Materialwahl, Auflagen in Bezug auf Brandschutz (Interessen der **Sicherheit** gemäß § 7 Abs. 1) vorschreiben.


**Bauherrschaft:** .....

PLZ/Wohnort/Straße/HNr.: .....

An das  
Gemeindeamt Fußsach  
Baumgarten 2  
6972 Fußsach

☎ 05578/75716-16 Fax -19

**Parteienverkehr**  
**Montag-Freitag 8-12 Uhr**  
**und Mittwoch 13.30-18 Uhr**



**Betrifft: Abstandsnachsicht** gemäß § 7 bzw. BebauungsVO

für das **Bauvorhaben** .....

**Pläne** gezeichnet am .....

Ich beantrage Bauabstandsnachsicht für mein Bauvorhaben auf dem GST-NR .....  
Die Abstandsflächen\* ragen auf dem Nachbargrundstück GST-NR \*\* .....  
höchstens ..... m darüber.

Hiermit beträgt der Mindestabstand zum Nachbargrundstück ..... m.  
(Siehe auch Rückseite -Sicherheit!)

.....  
(Datum)

.....  
(Unterschrift des Grundeigentümers = **Antragsteller**)

\* Die **Abstandsflächenberechnung** erfolgt ab Kote 398 m üA und nicht vom Urgelände, aber nur dann, wenn das Urgelände unter der Kote 398 m üA liegt!  
Link zur Bebauungsverordnung: [VO Hochwasserzone 398](#)

**Zustimmung des/der betroffenen Nachbarn** GST-NR \*\* .....

Name und Anschrift: .....

*Anmerkung:*

Die Zustimmung ist ab ihrem Einlangen bei der Behörde unwiderruflich!

.....  
(Unterschrift des Grundeigentümers = **Nachbar**)

Gemäß § 25 Abs. 2 (**Bauverhandlung**)

sind zusätzlich die Geschoss- und Traufenhöhe sowie die Dachneigung in der Natur darzustellen, wenn das Gebäude an einer Stelle mehr als 16 m hoch ist, wenn eine Abstandsnachsicht gemäß § 7 zugelassen werden soll oder wenn es die Behörde verlangt.

Auszug ÖiB – Richtlinie 2 (**Brandschutz**)

Bei freistehenden Gebäuden größer als 15 m<sup>2</sup> kommt bei einem Abstand unter 2 m zur Grenze bzw. 4 m Abstand zu Gebäuden ein besonderer Brandschutz zum tragen!

Bundesgebühr: € .....

Verwaltungsabgabe: € .....

Entrichtet am: .....

Geb.Verz.Nr.: BA - .....

Bearbeitung durch: .....

**BAUAKT NR:** .....

Die Bauabstandsnachsicht für das Bauvorhaben .....  
(Pläne gezeichnet am ..... ) wird gewährt, wenn auf dem GST-NR .....  
(Grundstück des Nachbarn) ein Bauvorhaben in gleicher Art und Größe, dem gleichen  
Bauabstand und annähernd demselben Verwendungszweck ebenfalls vom Nachbarn  
zugestimmt wird.

Diese Erklärung gilt auch für die jeweiligen Rechtsnachfolger.

.....  
(Datum)

.....  
(Unterschrift des Grundeigentümers = **Nachbar**)

.....  
(Unterschrift des Grundeigentümers = **Antragsteller**)

Anmerkung des Bauamtes:

Die nachträgliche Verwendung von Flachdächern als Terrasse oder dgl., bedarf der neuerlichen Zustimmung der Nachbarn. Weiters ist hierfür eine Bewilligung bei der Baubehörde einzuholen.

Die gegenseitige Zustimmung gilt natürlich nur für ein Bauvorhaben und nicht für Mehrere.

Bei zu geringen Bauabständen wird die Baubehörde unter Berücksichtigung der Materialwahl, Auflagen in Bezug auf Brandschutz (Interessen der **Sicherheit** gemäß § 7 Abs. 1) vorschreiben.


**Bauherrschaft:** .....

PLZ/Wohnort/Straße/HNr.: .....

An das  
Gemeindeamt Fußsach  
Baumgarten 2  
6972 Fußsach

☎ 05578/75716-16 Fax -19

**Parteienverkehr**  
**Montag-Freitag 8-12 Uhr**  
**und Mittwoch 13.30-18 Uhr**



Eingangsstempel der Gemeinde

**Betrifft:** **Abstandsnachsicht** gemäß § 7 bzw. BebauungsVO

für das **Bauvorhaben** .....

**Pläne** gezeichnet am .....

Ich beantrage Bauabstandsnachsicht für mein Bauvorhaben auf dem GST-NR .....  
Die Abstandsflächen\* ragen auf dem Nachbargrundstück GST-NR \*\* .....  
höchstens ..... m darüber.

Hiermit beträgt der Mindestabstand zum Nachbargrundstück ..... m.  
(Siehe auch Rückseite -Sicherheit!)

.....  
(Datum)

.....  
(Unterschrift des Grundeigentümers = **Antragsteller**)

\* Die **Abstandsflächenberechnung** erfolgt ab Kote 398 m üA und nicht vom Urgelände, aber nur dann, wenn das Urgelände unter der Kote 398 m üA liegt!  
Link zur Bebauungsverordnung: [VO Hochwasserzone 398](#)

**Zustimmung des/der betroffenen Nachbarn** GST-NR \*\* .....

Name und Anschrift: .....

*Anmerkung:*

Die Zustimmung ist ab ihrem Einlangen bei der Behörde unwiderruflich!

.....  
(Unterschrift des Grundeigentümers = **Nachbar**)

Gemäß § 25 Abs. 2 (**Bauverhandlung**)

sind zusätzlich die Geschoss- und Traufenhöhe sowie die Dachneigung in der Natur darzustellen, wenn das Gebäude an einer Stelle mehr als 16 m hoch ist, wenn eine Abstandsnachsicht gemäß § 7 zugelassen werden soll oder wenn es die Behörde verlangt.

Auszug ÖiB – Richtlinie 2 (**Brandschutz**)

Bei freistehenden Gebäuden größer als 15 m<sup>2</sup> kommt bei einem Abstand unter 2 m zur Grenze bzw. 4 m Abstand zu Gebäuden ein besonderer Brandschutz zum tragen!

Bundesgebühr: € .....

Verwaltungsabgabe: € .....

Entrichtet am: .....

Geb.Verz.Nr.: BA - .....

Bearbeitung durch: .....

**BAUAKT NR:** .....

Die Bauabstandsnachsicht für das Bauvorhaben .....  
(Pläne gezeichnet am ..... ) wird gewährt, wenn auf dem GST-NR .....  
(Grundstück des Nachbarn) ein Bauvorhaben in gleicher Art und Größe, dem gleichen  
Bauabstand und annähernd demselben Verwendungszweck ebenfalls vom Nachbarn  
zugestimmt wird.

Diese Erklärung gilt auch für die jeweiligen Rechtsnachfolger.

.....  
(Datum)

.....  
(Unterschrift des Grundeigentümers = **Nachbar**)

.....  
(Unterschrift des Grundeigentümers = **Antragsteller**)

Anmerkung des Bauamtes:

Die nachträgliche Verwendung von Flachdächern als Terrasse oder dgl., bedarf der neuerlichen Zustimmung der Nachbarn. Weiters ist hierfür eine Bewilligung bei der Baubehörde einzuholen.

Die gegenseitige Zustimmung gilt natürlich nur für ein Bauvorhaben und nicht für Mehrere.

Bei zu geringen Bauabständen wird die Baubehörde unter Berücksichtigung der Materialwahl, Auflagen in Bezug auf Brandschutz (Interessen der **Sicherheit** gemäß § 7 Abs. 1) vorschreiben.



**Bauherrschaft:** .....

PLZ/Wohnort/Straße/HNr.: .....

An das  
Gemeindeamt Fußsach  
Baumgarten 2  
6972 Fußsach

☎ 05578/75716-16 Fax -19

**Parteienverkehr**  
**Montag-Freitag 8-12 Uhr**  
**und Mittwoch 13.30-18 Uhr**



Eingangsstempel der Gemeinde

**Betrifft:** **Abstandsnachsicht** gemäß § 7 bzw. BebauungsVO

für das **Bauvorhaben** .....

**Pläne** gezeichnet am .....

Ich beantrage Bauabstandsnachsicht für mein Bauvorhaben auf dem GST-NR .....  
Die Abstandsflächen\* ragen auf dem Nachbargrundstück GST-NR \*\* .....  
höchstens ..... m darüber.

Hiermit beträgt der Mindestabstand zum Nachbargrundstück ..... m.  
(Siehe auch Rückseite -Sicherheit!)

.....  
(Datum)

.....  
(Unterschrift des Grundeigentümers = **Antragsteller**)

\* Die **Abstandsflächenberechnung** erfolgt ab Kote 398 m üA und nicht vom Urgelände, aber nur dann, wenn das Urgelände unter der Kote 398 m üA liegt!  
Link zur Bebauungsverordnung: [VO Hochwasserzone 398](#)

**Zustimmung des/der betroffenen Nachbarn** GST-NR \*\* .....

Name und Anschrift: .....

*Anmerkung:*

Die Zustimmung ist ab ihrem Einlangen bei der Behörde unwiderruflich!

.....  
(Unterschrift des Grundeigentümers = **Nachbar**)

Gemäß § 25 Abs. 2 (**Bauverhandlung**)

sind zusätzlich die Geschoss- und Traufenhöhe sowie die Dachneigung in der Natur darzustellen, wenn das Gebäude an einer Stelle mehr als 16 m hoch ist, wenn eine Abstandsnachsicht gemäß § 7 zugelassen werden soll oder wenn es die Behörde verlangt.

Auszug ÖiB – Richtlinie 2 (**Brandschutz**)

Bei freistehenden Gebäuden größer als 15 m<sup>2</sup> kommt bei einem Abstand unter 2 m zur Grenze bzw. 4 m Abstand zu Gebäuden ein besonderer Brandschutz zum tragen!

Bundesgebühr: € .....

Verwaltungsabgabe: € .....

Entrichtet am: .....

Geb.Verz.Nr.: BA - .....

Bearbeitung durch: .....

**BAUAKT NR:** .....

Die Bauabstandsnachsicht für das Bauvorhaben .....  
(Pläne gezeichnet am ..... ) wird gewährt, wenn auf dem GST-NR .....  
(Grundstück des Nachbarn) ein Bauvorhaben in gleicher Art und Größe, dem gleichen  
Bauabstand und annähernd demselben Verwendungszweck ebenfalls vom Nachbarn  
zugestimmt wird.

Diese Erklärung gilt auch für die jeweiligen Rechtsnachfolger.

.....  
(Datum)

.....  
(Unterschrift des Grundeigentümers = **Nachbar**)

.....  
(Unterschrift des Grundeigentümers = **Antragsteller**)

Anmerkung des Bauamtes:

Die nachträgliche Verwendung von Flachdächern als Terrasse oder dgl., bedarf der neuerlichen Zustimmung der Nachbarn. Weiters ist hierfür eine Bewilligung bei der Baubehörde einzuholen.

Die gegenseitige Zustimmung gilt natürlich nur für ein Bauvorhaben und nicht für Mehrere.

Bei zu geringen Bauabständen wird die Baubehörde unter Berücksichtigung der Materialwahl, Auflagen in Bezug auf Brandschutz (Interessen der **Sicherheit** gemäß § 7 Abs. 1) vorschreiben.

**Bauherrschaft:** .....

PLZ/Wohnort/Straße/HNr.: .....

An das  
Gemeindeamt Fußsach  
Baumgarten 2  
6972 Fußsach

☎ 05578/75716-16 Fax -19

**Parteienverkehr**  
**Montag-Freitag 8-12 Uhr**  
**und Mittwoch 13.30-18 Uhr**



**Betrifft:** **Abstandsnachsicht** gemäß § 7 bzw. BebauungsVO

für das **Bauvorhaben** .....

**Pläne** gezeichnet am .....

Ich beantrage Bauabstandsnachsicht für mein Bauvorhaben auf dem GST-NR .....  
Die Abstandsflächen\* ragen auf dem Nachbargrundstück GST-NR \*\* .....  
höchstens ..... m darüber.

Hiermit beträgt der Mindestabstand zum Nachbargrundstück ..... m.  
(Siehe auch Rückseite -Sicherheit!)

.....  
(Datum)

.....  
(Unterschrift des Grundeigentümers = **Antragsteller**)

\* Die **Abstandsflächenberechnung** erfolgt ab Kote 398 m üA und nicht vom Urgelände, aber nur dann, wenn das Urgelände unter der Kote 398 m üA liegt!  
Link zur Bebauungsverordnung: [VO Hochwasserzone 398](#)

**Zustimmung des/der betroffenen Nachbarn** GST-NR \*\* .....

Name und Anschrift: .....

*Anmerkung:*

Die Zustimmung ist ab ihrem Einlangen bei der Behörde unwiderruflich!

.....  
(Unterschrift des Grundeigentümers = **Nachbar**)

Gemäß § 25 Abs. 2 (**Bauverhandlung**)

sind zusätzlich die Geschoss- und Traufenhöhe sowie die Dachneigung in der Natur darzustellen, wenn das Gebäude an einer Stelle mehr als 16 m hoch ist, wenn eine Abstandsnachsicht gemäß § 7 zugelassen werden soll oder wenn es die Behörde verlangt.

Auszug ÖiB – Richtlinie 2 (**Brandschutz**)

Bei freistehenden Gebäuden größer als 15 m<sup>2</sup> kommt bei einem Abstand unter 2 m zur Grenze bzw. 4 m Abstand zu Gebäuden ein besonderer Brandschutz zum tragen!

Bundesgebühr:	€	_____
Verwaltungsabgabe:	€	_____
Entrichtet am:		_____
Geb.Verz.Nr.: BA -		_____
Bearbeitung durch:		_____
<b>BAUAKT NR:</b>		_____

Die Bauabstandsnachsicht für das Bauvorhaben .....  
(Pläne gezeichnet am ..... ) wird gewährt, wenn auf dem GST-NR .....  
(Grundstück des Nachbarn) ein Bauvorhaben in gleicher Art und Größe, dem gleichen  
Bauabstand und annähernd demselben Verwendungszweck ebenfalls vom Nachbarn  
zugestimmt wird.

Diese Erklärung gilt auch für die jeweiligen Rechtsnachfolger.

.....  
(Datum)

.....  
(Unterschrift des Grundeigentümers = **Nachbar**)

.....  
(Unterschrift des Grundeigentümers = **Antragsteller**)

Anmerkung des Bauamtes:

Die nachträgliche Verwendung von Flachdächern als Terrasse oder dgl., bedarf der neuerlichen Zustimmung der Nachbarn. Weiters ist hierfür eine Bewilligung bei der Baubehörde einzuholen.

Die gegenseitige Zustimmung gilt natürlich nur für ein Bauvorhaben und nicht für Mehrere.

Bei zu geringen Bauabständen wird die Baubehörde unter Berücksichtigung der Materialwahl, Auflagen in Bezug auf Brandschutz (Interessen der **Sicherheit** gemäß § 7 Abs. 1) vorschreiben.


**Bauherrschaft:** .....

PLZ/Wohnort/Straße/HNr.: .....

An das  
Gemeindeamt Fußsach  
Baumgarten 2  
6972 Fußsach

☎ 05578/75716-16 Fax -19

**Parteienverkehr**  
**Montag-Freitag 8-12 Uhr**  
**und Mittwoch 13.30-18 Uhr**



**Betrifft: Abstandsnachsicht** gemäß § 7 bzw. BebauungsVO

für das **Bauvorhaben** .....

**Pläne** gezeichnet am .....

Ich beantrage Bauabstandsnachsicht für mein Bauvorhaben auf dem GST-NR .....  
Die Abstandsflächen\* ragen auf dem Nachbargrundstück GST-NR \*\* .....  
höchstens ..... m darüber.

Hiermit beträgt der Mindestabstand zum Nachbargrundstück ..... m.  
(Siehe auch Rückseite -Sicherheit!)

.....  
(Datum)

.....  
(Unterschrift des Grundeigentümers = **Antragsteller**)

\* Die **Abstandsflächenberechnung** erfolgt ab Kote 398 m üA und nicht vom Urgelände, aber nur dann, wenn das Urgelände unter der Kote 398 m üA liegt!  
Link zur Bebauungsverordnung: [VO Hochwasserzone 398](#)

**Zustimmung des/der betroffenen Nachbarn** GST-NR \*\* .....

Name und Anschrift: .....

*Anmerkung:*

Die Zustimmung ist ab ihrem Einlangen bei der Behörde unwiderruflich!

.....  
(Unterschrift des Grundeigentümers = **Nachbar**)

Gemäß § 25 Abs. 2 (**Bauverhandlung**)

sind zusätzlich die Geschoss- und Traufenhöhe sowie die Dachneigung in der Natur darzustellen, wenn das Gebäude an einer Stelle mehr als 16 m hoch ist, wenn eine Abstandsnachsicht gemäß § 7 zugelassen werden soll oder wenn es die Behörde verlangt.

Auszug ÖiB – Richtlinie 2 (**Brandschutz**)

Bei freistehenden Gebäuden größer als 15 m<sup>2</sup> kommt bei einem Abstand unter 2 m zur Grenze bzw. 4 m Abstand zu Gebäuden ein besonderer Brandschutz zum tragen!

Bundesgebühr: € .....

Verwaltungsabgabe: € .....

Entrichtet am: .....

Geb.Verz.Nr.: BA - .....

Bearbeitung durch: .....

**BAUAKT NR:** .....

Die Bauabstandsnachsicht für das Bauvorhaben .....  
(Pläne gezeichnet am ..... ) wird gewährt, wenn auf dem GST-NR .....  
(Grundstück des Nachbarn) ein Bauvorhaben in gleicher Art und Größe, dem gleichen  
Bauabstand und annähernd demselben Verwendungszweck ebenfalls vom Nachbarn  
zugestimmt wird.

Diese Erklärung gilt auch für die jeweiligen Rechtsnachfolger.

.....  
(Datum)

.....  
(Unterschrift des Grundeigentümers = **Nachbar**)

.....  
(Unterschrift des Grundeigentümers = **Antragsteller**)

Anmerkung des Bauamtes:

Die nachträgliche Verwendung von Flachdächern als Terrasse oder dgl., bedarf der neuerlichen Zustimmung der Nachbarn. Weiters ist hierfür eine Bewilligung bei der Baubehörde einzuholen.

Die gegenseitige Zustimmung gilt natürlich nur für ein Bauvorhaben und nicht für Mehrere.

Bei zu geringen Bauabständen wird die Baubehörde unter Berücksichtigung der Materialwahl, Auflagen in Bezug auf Brandschutz (Interessen der **Sicherheit** gemäß § 7 Abs. 1) vorschreiben.


**Bauherrschaft:** .....

PLZ/Wohnort/Straße/HNr.: .....

An das  
Gemeindeamt Fußsach  
Baumgarten 2  
6972 Fußsach

☎ 05578/75716-16 Fax -19

**Parteienverkehr**  
**Montag-Freitag 8-12 Uhr**  
**und Mittwoch 13.30-18 Uhr**



**Betrifft: Abstandsnachsicht** gemäß § 7 bzw. BebauungsVO

für das **Bauvorhaben** .....

**Pläne** gezeichnet am .....

Ich beantrage Bauabstandsnachsicht für mein Bauvorhaben auf dem GST-NR .....  
Die Abstandsflächen\* ragen auf dem Nachbargrundstück GST-NR \*\* .....  
höchstens ..... m darüber.

Hiermit beträgt der Mindestabstand zum Nachbargrundstück ..... m.  
(Siehe auch Rückseite -Sicherheit!)

.....  
(Datum)

.....  
(Unterschrift des Grundeigentümers = **Antragsteller**)

\* Die **Abstandsflächenberechnung** erfolgt ab Kote 398 m üA und nicht vom Urgelände, aber nur dann, wenn das Urgelände unter der Kote 398 m üA liegt!  
Link zur Bebauungsverordnung: [VO Hochwasserzone 398](#)

**Zustimmung des/der betroffenen Nachbarn** GST-NR \*\* .....

Name und Anschrift: .....

*Anmerkung:*

Die Zustimmung ist ab ihrem Einlangen bei der Behörde unwiderruflich!

.....  
(Unterschrift des Grundeigentümers = **Nachbar**)

**Gemäß § 25 Abs. 2 (Bauverhandlung)**

sind zusätzlich die Geschoss- und Traufenhöhe sowie die Dachneigung in der Natur darzustellen, wenn das Gebäude an einer Stelle mehr als 16 m hoch ist, wenn eine Abstandsnachsicht gemäß § 7 zugelassen werden soll oder wenn es die Behörde verlangt.

**Auszug ÖiB – Richtlinie 2 (Brandschutz)**

Bei freistehenden Gebäuden größer als 15 m<sup>2</sup> kommt bei einem Abstand unter 2 m zur Grenze bzw. 4 m Abstand zu Gebäuden ein besonderer Brandschutz zum tragen!

Bundesgebühr:	€	_____
Verwaltungsabgabe:	€	_____
Entrichtet am:		_____
Geb.Verz.Nr.:	BA -	_____
Bearbeitung durch:		_____
<b>BAUAKT NR:</b>		_____

Die Bauabstandsnachsicht für das Bauvorhaben .....  
(Pläne gezeichnet am ..... ) wird gewährt, wenn auf dem GST-NR .....  
(Grundstück des Nachbarn) ein Bauvorhaben in gleicher Art und Größe, dem gleichen  
Bauabstand und annähernd demselben Verwendungszweck ebenfalls vom Nachbarn  
zugestimmt wird.

Diese Erklärung gilt auch für die jeweiligen Rechtsnachfolger.

.....  
(Datum)

.....  
(Unterschrift des Grundeigentümers = **Nachbar**)

.....  
(Unterschrift des Grundeigentümers = **Antragsteller**)

Anmerkung des Bauamtes:

Die nachträgliche Verwendung von Flachdächern als Terrasse oder dgl., bedarf der neuerlichen Zustimmung der Nachbarn. Weiters ist hierfür eine Bewilligung bei der Baubehörde einzuholen.

Die gegenseitige Zustimmung gilt natürlich nur für ein Bauvorhaben und nicht für Mehrere.

Bei zu geringen Bauabständen wird die Baubehörde unter Berücksichtigung der Materialwahl, Auflagen in Bezug auf Brandschutz (Interessen der **Sicherheit** gemäß § 7 Abs. 1) vorschreiben.



**Bauherrschaft:** .....

PLZ/Wohnort/Straße/HNr.: .....

An das  
Gemeindeamt Fußsach  
Baumgarten 2  
6972 Fußsach

☎ 05578/75716-16 Fax -19

**Parteienverkehr**  
**Montag-Freitag 8-12 Uhr**  
**und Mittwoch 13.30-18 Uhr**



Eingangsstempel der Gemeinde

**Betrifft:** **Abstandsnachsicht** gemäß § 7 bzw. BebauungsVO

für das **Bauvorhaben** .....

**Pläne** gezeichnet am .....

Ich beantrage Bauabstandsnachsicht für mein Bauvorhaben auf dem GST-NR .....  
Die Abstandsflächen\* ragen auf dem Nachbargrundstück GST-NR \*\* .....  
höchstens ..... m darüber.

Hiermit beträgt der Mindestabstand zum Nachbargrundstück ..... m.  
(Siehe auch Rückseite -Sicherheit!)

.....  
(Datum)

.....  
(Unterschrift des Grundeigentümers = **Antragsteller**)

\* Die **Abstandsflächenberechnung** erfolgt ab Kote 398 m üA und nicht vom Urgelände, aber nur dann, wenn das Urgelände unter der Kote 398 m üA liegt!  
Link zur Bebauungsverordnung: [VO Hochwasserzone 398](#)

**Zustimmung des/der betroffenen Nachbarn** GST-NR \*\* .....

Name und Anschrift: .....

*Anmerkung:*

Die Zustimmung ist ab ihrem Einlangen bei der Behörde unwiderruflich!

.....  
(Unterschrift des Grundeigentümers = **Nachbar**)

Gemäß § 25 Abs. 2 (**Bauverhandlung**)

sind zusätzlich die Geschoss- und Traufenhöhe sowie die Dachneigung in der Natur darzustellen, wenn das Gebäude an einer Stelle mehr als 16 m hoch ist, wenn eine Abstandsnachsicht gemäß § 7 zugelassen werden soll oder wenn es die Behörde verlangt.

Auszug ÖiB – Richtlinie 2 (**Brandschutz**)

Bei freistehenden Gebäuden größer als 15 m<sup>2</sup> kommt bei einem Abstand unter 2 m zur Grenze bzw. 4 m Abstand zu Gebäuden ein besonderer Brandschutz zum tragen!

Bundesgebühr: € .....

Verwaltungsabgabe: € .....

Entrichtet am: .....

Geb.Verz.Nr.: BA - .....

Bearbeitung durch: .....

**BAUAKT NR:** .....

Die Bauabstandsnachsicht für das Bauvorhaben .....  
(Pläne gezeichnet am ..... ) wird gewährt, wenn auf dem GST-NR .....  
(Grundstück des Nachbarn) ein Bauvorhaben in gleicher Art und Größe, dem gleichen  
Bauabstand und annähernd demselben Verwendungszweck ebenfalls vom Nachbarn  
zugestimmt wird.

Diese Erklärung gilt auch für die jeweiligen Rechtsnachfolger.

.....  
(Datum)

.....  
(Unterschrift des Grundeigentümers = **Nachbar**)

.....  
(Unterschrift des Grundeigentümers = **Antragsteller**)

Anmerkung des Bauamtes:

Die nachträgliche Verwendung von Flachdächern als Terrasse oder dgl., bedarf der neuerlichen Zustimmung der Nachbarn. Weiters ist hierfür eine Bewilligung bei der Baubehörde einzuholen.

Die gegenseitige Zustimmung gilt natürlich nur für ein Bauvorhaben und nicht für Mehrere.

Bei zu geringen Bauabständen wird die Baubehörde unter Berücksichtigung der Materialwahl, Auflagen in Bezug auf Brandschutz (Interessen der **Sicherheit** gemäß § 7 Abs. 1) vorschreiben.


**Bauherrschaft:** .....

PLZ/Wohnort/Straße/HNr.: .....

An das  
Gemeindeamt Fußsach  
Baumgarten 2  
6972 Fußsach

☎ 05578/75716-16 Fax -19

**Parteienverkehr**  
**Montag-Freitag 8-12 Uhr**  
**und Mittwoch 13.30-18 Uhr**



**Betrifft: Abstandsnachsicht** gemäß § 7 bzw. BebauungsVO

für das **Bauvorhaben** .....

**Pläne** gezeichnet am .....

Ich beantrage Bauabstandsnachsicht für mein Bauvorhaben auf dem GST-NR .....  
Die Abstandsflächen\* ragen auf dem Nachbargrundstück GST-NR \*\* .....  
höchstens ..... m darüber.

Hiermit beträgt der Mindestabstand zum Nachbargrundstück ..... m.  
(Siehe auch Rückseite -Sicherheit!)

.....  
(Datum)

.....  
(Unterschrift des Grundeigentümers = **Antragsteller**)

\* Die **Abstandsflächenberechnung** erfolgt ab Kote 398 m üA und nicht vom Urgelände, aber nur dann, wenn das Urgelände unter der Kote 398 m üA liegt!  
Link zur Bebauungsverordnung: [VO Hochwasserzone 398](#)

**Zustimmung des/der betroffenen Nachbarn** GST-NR \*\* .....

Name und Anschrift: .....

*Anmerkung:*

Die Zustimmung ist ab ihrem Einlangen bei der Behörde unwiderruflich!

.....  
(Unterschrift des Grundeigentümers = **Nachbar**)

Gemäß § 25 Abs. 2 (**Bauverhandlung**)

sind zusätzlich die Geschoss- und Traufenhöhe sowie die Dachneigung in der Natur darzustellen, wenn das Gebäude an einer Stelle mehr als 16 m hoch ist, wenn eine Abstandsnachsicht gemäß § 7 zugelassen werden soll oder wenn es die Behörde verlangt.

Auszug ÖiB – Richtlinie 2 (**Brandschutz**)

Bei freistehenden Gebäuden größer als 15 m<sup>2</sup> kommt bei einem Abstand unter 2 m zur Grenze bzw. 4 m Abstand zu Gebäuden ein besonderer Brandschutz zum tragen!

Bundesgebühr: € .....

Verwaltungsabgabe: € .....

Entrichtet am: .....

Geb.Verz.Nr.: BA - .....

Bearbeitung durch: .....

**BAUAKT NR:** .....

Die Bauabstandsnachsicht für das Bauvorhaben .....  
(Pläne gezeichnet am ..... ) wird gewährt, wenn auf dem GST-NR .....  
(Grundstück des Nachbarn) ein Bauvorhaben in gleicher Art und Größe, dem gleichen  
Bauabstand und annähernd demselben Verwendungszweck ebenfalls vom Nachbarn  
zugestimmt wird.

Diese Erklärung gilt auch für die jeweiligen Rechtsnachfolger.

.....  
(Datum)

.....  
(Unterschrift des Grundeigentümers = **Nachbar**)

.....  
(Unterschrift des Grundeigentümers = **Antragsteller**)

Anmerkung des Bauamtes:

Die nachträgliche Verwendung von Flachdächern als Terrasse oder dgl., bedarf der neuerlichen Zustimmung der Nachbarn. Weiters ist hierfür eine Bewilligung bei der Baubehörde einzuholen.

Die gegenseitige Zustimmung gilt natürlich nur für ein Bauvorhaben und nicht für Mehrere.

Bei zu geringen Bauabständen wird die Baubehörde unter Berücksichtigung der Materialwahl, Auflagen in Bezug auf Brandschutz (Interessen der **Sicherheit** gemäß § 7 Abs. 1) vorschreiben.